

# Dal Ticino per il Ticino

Perché andar lontano...  
quando vicino c'è così tanto?





Quest'estate sarà per tutti noi diversa dal solito, a causa dell'emergenza e dei grandi cambiamenti che abbiamo vissuto negli ultimi mesi. Infatti, limitazioni e restrizioni di viaggio ci offrono l'opportunità di riscoprire la bellezza delle località svizzere. Il Ticino è da sempre considerato una delle più ambite mete per le vacanze in Svizzera, anche grazie alla complicità di un clima prevalentemente mite e soleggiato, nonché dei bei paesaggi e dell'ottimo cibo. Sul nostro territorio sono presenti in inite possibilità di escursioni e passeggiate in montagna, in collina e non da ultimo in riva al lago. Dai percorsi più facili e accessibili anche alle famiglie con bimbi piccoli, alle escursioni più impegnative, la ricchezza naturale del nostro Cantone accontenta tutti i gusti, regalando avventurose emozioni ma anche momenti piacevoli e rilassanti.

Abbiamo voluto raccogliere alcune idee e proposte di itinerari per scoprire le bellezze paesaggistiche del nostro Ticino, guidandovi tra viste mozzato e attività ludico-didattiche.


UBS Regione Ticino offre una vasta e capillare rete di filiali presenti su tutto il territorio, da Airolo a Chiasso. Abbiamo quindi approfittato dell'esperienza dei responsabili delle nostre filiali e di alcuni membri del Management regionale per chiedere ad ognuno di loro di indicare un'escursione o una passeggiata particolarmente interessante nella rispettiva area. Sono certo che coglierete l'itinerario più adatto alle vostre esigenze e scoprirete nuove e sorprendenti località.

Vi auguro di trascorrere dei momenti indimenticabili nel nostro bel Ticino.

Cordialmente,  
Luca Pedrotti

Group Managing Director  
Direttore Regionale UBS Ticino

P.S. Trovate il mio consiglio personale alla pagina seguente.



## Una lunga emozione sospesi a 130 metri d'altezza

Consiglio di Luca Pedrotti  
Group Managing Director, Direttore Regionale UBS Ticino

Il percorso inizia a Sementina, dove si può ammirare la Murata che collegava il castello di Bellinzona. La risalita che conduce al ponte, che attraversa filari di vigna (di Merlot ticinese) e boschi di castagni, gode di una splendida vista sul Piano di Magadino. Con una risalita di ca. 1 ora e 40 si raggiunge il ponte, che si trova ad un'altezza di 696 metri sul livello del mare (con un dislivello di ca. 515 metri). Benvenuti al Ponte Tibetano!


Dopo una bella serie di foto panoramiche e aver attraversato il ponte sospeso in tutta sicurezza, raggiungerete l'altro versante della valle in territorio di Monte Carasso. Il percorso prosegue con la discesa in direzione di Curzutt che porta alla romantica chiesa di San Bernardo di origine romanica (con molti affreschi al suo interno). In pochi minuti raggiungerete il suggestivo nucleo storico di Curzutt con le sue splendide costruzioni in sasso e i suoi orti. Qui troverete un ottimo ristorante, dei tavoli

per il picnic e un grazioso parco giochi per i più piccoli.

Per scendere dai 600 metri di altezza di Curzutt a Monte Carasso e Sementina potete continuare a camminare oppure usufruire della comoda funivia che collega Monte Carasso a Mornera (per prenotazioni e informazioni: [www.mornera.ch](http://www.mornera.ch)). Il giro completo dura ca. 3 ore e 10 minuti.

### Ulteriori informazioni

- Durata: a piedi da Sementina o Monte Carasso: 1,5 ore/in teleferica fino a Curzutt: 45/60 min (a piedi)/con il bus navetta fino a San Defendente: 45 min (a piedi)
- Livello: facile. Adatto anche alle famiglie con bambini
- [www.carasc.ch](http://www.carasc.ch)



# In treno verso la vetta del Monte Generoso

Consiglio di Claudio Bordogna  
Responsabile Clientela Privata UBS Ticino

Era il 4 giugno 1890 quando il primo trenino a cremagliera partì da Capolago per raggiungere la vetta del Monte Generoso e ancora oggi, dopo 130 anni, è possibile rivivere le stesse emozioni attraversando paesaggi incredibili, di naturale bellezza.

Partendo dalla stazione di Capolago con il trenino a cremagliera ci si avventura per 9 km nel suggestivo parco naturale del Monte Generoso. Al termine di un viaggio in treno di 40 minuti e dopo aver superato le due stazioni di S. Nicolao e Bellavista, si giunge sulla vetta del Monte Generoso, ad un'altezza di 1704 metri.

Sulla vetta si erge un'opera architettonica unica nel suo genere, firmata dal noto architetto ticinese Mario Botta, al cui interno si trovano il Ristorante Self Service «Generoso» e il Ristorante «Fiore di pietra», con menu à la carte. Durante il periodo estivo – in alcune domeni-

che di giugno, luglio e agosto – è possibile raggiungere la vetta con il treno a vapore del 1890, il più vecchio in circolazione in Svizzera.

Una giornata unica per grandi e bambini, tra storia e natura del nostro territorio.

## Ulteriori informazioni

- Durata: la tratta in treno della Ferrovia Monte Generoso ha una durata di 40 minuti. Partenza da Capolago – Riva S. Vitale e arrivo sulle vetta del Monte Generoso
- Livello: semplice, per tutti
- Osservazioni: nel 2020 la ferrovia è attiva dal 6 giugno all'8 novembre
- [www.montegeneroso.ch](http://www.montegeneroso.ch)





## Scoprire Lugano dalla vetta panoramica del Monte Boglia (1500 m)

Consiglio di Remo Cramerì

Responsabile Corporate & Institutional Clients UBS Ticino

Un'escursione di alcune ore, durante la quale è possibile ammirare splendidi panorami: il Luganese, la città e il golfo di Lugano, le montagne e la sponda italiana del lago e, non da ultimo, il «Pan di Zucchero» della Svizzera, ossia il Monte San Salvatore.

Dopo l'arrivo sul Monte Brè (raggiungibile con la funicolare oppure con l'autobus direttamente dalla città di Lugano), è d'obbligo una visita al pittoresco omonimo villaggio, che, oltre alla caratteristica strada ciottolata, offre un arredo artistico di diversi nomi conosciuti a livello nazionale e internazionale come Aligi Sassu, Antonio Lüönd e l'iracheno Al Fadhil. Da questo punto inizia la passeggiata, con meta il Monte Boglia. I sentieri che portano al traguardo sono parecchi, con diversi tempi di percorrenza e livelli di difficoltà. Per questo motivo è consigliabile definire in partenza il proprio obiettivo e il tempo che si ha a disposizione. Nella prima parte del percorso ci si immerge

nel bosco e la meta sembra quasi introvabile. Il sentiero si presenta comodo anche se in certi tratti abbastanza ripido ed esposto. Immersi tra le infinite braccia del bosco e avvolti nella bellezza della natura, si incontrano momenti di grande tranquillità e silenzio. Durante l'ultima fase del sentiero, il Monte Boglia rivela in tutta la sua bellezza un panorama fantastico.

Al rientro vi consiglio di effettuare una deviazione: seguite i cartelli che conducono all'Alpe Bolla dove trovate un ristorante per una piacevole pausa sul percorso.

### Ulteriori informazioni

- Durata: 3/4 ore a dipendenza del sentiero che si sceglie
- Livello: medio
- Dislivello: 700 metri



# Giornata rilassante nella stupenda Valle Bedretto

Consiglio di Adriana Ferzini  
Responsabile Filiale UBS Airolo

Da Airolo si percorre la Valle Bedretto fino alla frazione di All'Acqua (1614 m), dalla quale sale il sentiero fino alla Capanna Piansecco (1988 m), un sentiero che si percorre facilmente, immerso in un bosco di larici, molto ombreggiato.

Dopo un ristoro alla Capanna (raggiungibile in un'ora) si prosegue verso il Lago delle Pigne (2278 m). Questo lago prende il nome dalla vicina cava di pietra ollare che veniva usata per la costruzione della «pigna», antica stufa a legna della Valle Bedretto.

Il sentiero è un po' più impegnativo ma facilmente percorribile. Una passeggiata bellissima in una natura incontaminata, tra pascoli e ruscelli. La Capanna Piansecco offre inoltre la possibilità di pernottamento ed è un interessante punto di partenza per numerose escursioni e scalate, ad esempio il raggiungimento del Pizzo Rotondo.


Dal Lago delle Pigne si può percorrere un altro sentiero, passando dall'Alpe di Cruina, dove è presente un autopostale che scende dal passo della Novena per raggiungere nuovamente All'Acqua.

## Ulteriori informazioni

- Durata: 2 ore
- Livello: medio. Richiesto equipaggiamento da montagna
- Dislivello: 664 metri
- [www.capannapiansecco.ch](http://www.capannapiansecco.ch)

## UBS Airolo

Via Stazione, 6780 Airolo  
+41-91-801 39 11



## Panorama da favola sulla Val di Blenio

Consiglio di Adriana Ferzini  
Responsabile Filiale UBS Biasca

Prima di giungere ad Anvéuda, salendo da Olivone in direzione del Lucomagno, si parcheggia l'automobile nel posteggio di terra battuta.

Da quel punto si segue la strada fino ad attraversare Anvéuda per imboccare l'evidente sentiero che conduce, attraverso i prati, al Piano di Léigra.

Si segue la direzione del Passo Cantonill e si sale nel bosco di larici fino a giungere, in circa 30 minuti, al Passo. Dal Passo Cantonill il cartello indica «Pizzo Rossetto, 25 min».

È un bel salire, dolce e panoramico. Arrivati in cima, la vista a 360° è assolutamente meravigliosa! Si possono ammirare il Sosto, il lago del Luzzone, il Pizzo Colombe, lo Scopi, il Piz Terri, l'Adula e molte altre vette.

### Ulteriori informazioni

- Durata: 1,5 ore
- Livello: facile. Adatta anche alle famiglie con bambini (con minima esperienza)
- Osservazioni: percorribile in tutte le stagioni (in inverno con pelli di foca o racchette)

### UBS Biasca

Via A. e M. Pini 34, 6710 Biasca  
+41-91-801 38 11





# Escursione sul culmine della Valle d'Arbedo

Consiglio di Tiziano Barbieri  
Responsabile Filiale UBS Bellinzona

L'imperdibile gita tra il Ticino ed il Grigioni italiano parte dal Monte Laura, raggiungibile con l'automobile in 11 km di strada asfaltata da Roveredo (GR). È possibile parcheggiare nei pressi del paese ed addentrarsi nel sentiero boschivo oppure proseguire con il proprio veicolo fino alla galleria di Cadolcia. Dopo circa un'ora di passeggiata pianeggiante, si giunge alla capanna del Gesero, il primo rifugio della nota UTOE (Unione Ticinese Operai Escursionisti) che dal 2021 lascerà spazio alla nuova capanna edificata un chilometro più a ovest. Da questa zona chiamata «Biscia» vi sono più sentieri percorribili, tra cui quello che seguendo il fiume Traversagna porta alla Cima delle Cicogne, la quale regala una vista panoramica dal Lago Maggiore fino all'Alta Mesolcina. Gli amanti dell'adrenalina possono conquistare il Corno del Gesero da un sentiero leggermente esposto sulla cresta della montagna.

Il suggestivo paesaggio tipico delle montagne della Svizzera italiana ripaga le energie investi-

te per questa escursione, durante la quale se si è fortunati è possibile fare piacevoli incontri con delle marmotte.

È possibile raggiungere l'attuale capanna del Gesero anche in automobile percorrendo la strada forestale della Valle di Arbedo (barriera con pedaggio 5.- CHF ad Arbedo).

## Ulteriori informazioni

- Durata: 3 ore e 40 min in movimento/ 5,5 ore la durata complessiva
- Livello: medio
- Osservazioni: particolarmente indicata nei mesi da aprile a novembre

## UBS Bellinzona

Largo Elvezia 2, 6500 Bellinzona  
+41-91-801 31 11





# La Via del Ceneri: un tuffo nella storia

Consiglio di Patrick Rossetti  
Responsabile Filiale UBS Giubiasco

La Via del Ceneri è il punto di convergenza tra i distretti di Bellinzona, Locarno e Lugano, dove il passo divide il Sopra dal Sottoceneri. In questo luogo viandanti, pellegrini e briganti furono protagonisti per secoli. Il percorso si snoda dal Passo del Ceneri fino a Cadenazzo, passando da Robasacco. È un'escursione culturale che permette, grazie ai pannelli informativi e didattici, di scoprire le storie dei paesi e dei boschi del Ceneri.

I punti d'interesse partendo dal Totem sul passo del Ceneri sono il Museo della radio e Pietre Montonate, la bellissima Selva castanile di Robasacco con la Via dei briganti, l'antica chiesa di San Leonardo e la cappella della Madonna di Lourdes. Arrivando poi a Cadenazzo all'antico Mulino e Pesta del Precassino (inaugurato nel 2016), passando tra i cassinelli antichi.

Una bellissima passeggiata nella natura, tra elementi che rimandano all'antichità,

coronata da una vista mozzafiato sul Piano di Magadino, sul Lago Maggiore e sui tre castelli di Bellinzona.

## Ulteriori informazioni

- Durata: 2,5 ore
- Livello: facile
- Osservazioni: bellissima vista sul Piano di Magadino, sul Lago Maggiore e sui tre castelli di Bellinzona
- [www.letteredelceneri.ch](http://www.letteredelceneri.ch)
- [www.precassino.ch](http://www.precassino.ch)

## UBS Giubiasco

Largo Libero Olgiate, 796512 Giubiasco  
+41-91-801 35 11



# BoBosco: divertirsi con le bocce e scoprire il bosco

Consiglio di Mauro Silacci  
Responsabile Filiale UBS Gordola

Da Brione Verzasca a Lavertezzo si trova l'interessante e affascinante sentiero ideato e curato dall'Associazione BoBosco di Brione Verzasca, adatto per tutta la famiglia.

Trattasi di un percorso lungo 5,5 km, suddivisibile in tre tappe, durante il quale è possibile camminare, arrampicarsi e divertirsi in mezzo alla natura. Ogni partecipante ha a disposizione una pallina (da acquistare prima dell'inizio dell'avventura) che utilizzerà su un affascinante percorso, suddiviso in 11 postazioni, caratterizzato da situazioni sorprendenti, ad esempio catapulte di legno, teleferiche ecc.

Un'esperienza affascinante e rilassante per tutta la famiglia!

Le palline sono acquistabili presso alcuni punti di ristoro o negozi della Valle. Informazioni aggiornate si trovano sul sito Internet.

## Ulteriori informazioni

- Durata: 5,5 km di percorso suddivisibile in tre tappe
- Livello: facile. Adatto a famiglie con bambini
- Osservazioni: per bambini dai 7 anni se accompagnati (più piccoli solo se aiutati dai genitori)
- [www.bobosco.ch](http://www.bobosco.ch)

## UBS Gordola

Via San Gottardo 74, 6596 Gordola  
+41-91-801 12 50



# Swing da Terra Vecchia a Rasa nelle Centovalli

Consiglio di Massimo Maranta

Responsabile Clientela privata UBS Sopraceneri e Responsabile Filiale UBS Locarno

Punto di partenza: Bordei, che si raggiunge da Locarno direzione Centovalli e passando da Palagnedra. Bordei è un paesino ricco di colori e aria fresca. Partendo dal sentiero che porta fino a Terra Vecchia, si possono osservare diverse bellezze naturali: fiumiciattoli dall'acqua cristallina, paesaggi rustici e soprattutto panorami mozzafiato.

Dopo 30 minuti di cammino si giunge a Terra Vecchia: in questo suggestivo ambiente naturale di selve e pascoli opera da quattro decenni la Fondazione Terra Vecchia Villaggio. Il suo scopo è quello di preservare sul territorio di Bordei e Terra Vecchia i nuclei, gli edifici, l'ambiente generale, salvaguardandone l'unità materiale e culturale, favorendo l'insediamento di progetti di pubblica utilità nonché contribuendo al rilancio della vita sociale della zona.

Proseguendo il cammino per altri 40 minuti si arriva nel centro di Rasa, una piccola frazione di 12 abitanti delle Centovalli. Continuando la via, sopra un grande giardino ricoperto di fiori,

tra i primi alberi del bosco si trova l'altalena artigianale sulla quale ci si può dondolare e godere del meraviglioso spettacolo della natura, che è parte integrante del progetto «Swing The World» presente anche a Foroglio, Gambarogno e Nara.

Dopo questo momento di pieno relax, si torna verso il centro di Rasa per prendere la teleferica che porta a Verdasio, dove si conclude questa gradevole passeggiata nelle Centovalli.

## Ulteriori informazioni

- Durata: 3/4 ore andata e ritorno
- Livello: basso. Adatto a tutta la famiglia
- [www.terravecchiavillaggio.ch](http://www.terravecchiavillaggio.ch)

## UBS Locarno

Piazza Grande 1, 6600 Locarno  
+41-91-801 15 11





# Sulla cresta del Lago Maggiore

Consiglio di Fausto Giuliani  
Responsabile Filiale UBS Ascona

Un'affascinante passeggiata che nella sua versione originale culmina dopo 4 o 5 ore sul Pizzo Leone, dal quale si può godere di una vista a 360° che contempla il Delta della Maggia, il Gambarogno e le Centovalli, senza dimenticare le isole di Brissago e a sud il versante italiano del Lago Maggiore.

Si parte dal suggestivo Parco del Monte Verità, dove si può parcheggiare il proprio veicolo. In una caratteristica buvette immersa nel verde potrete gustare una buona colazione oppure semplicemente bere un caffè. Ci si inoltra poi nel bosco e, attraversando il percorso-vita, si arriva sulla strada che porta ad Arcegno. La salita prosegue in direzione Monti di Ronco s/Ascona per poi arrivare in zona Corona dei Pinci, dove ci si può riposare ammirando il panorama sul Delta della Maggia.

Proseguendo la passeggiata, si arriva ai piedi dell'Alpe di Naccio, luogo raggiungibile anche con il proprio veicolo in caso in cui foste accompagnati da bambini piccoli con un'autono-

mia limitata. La gita ricomincia con una salita di circa 30 minuti. Ed eccovi arrivati all'Alpe dove adulti e bambini troveranno un prato per riposare. Ragazzi ed adulti potranno concludere l'escursione dopo una risalita di circa 35 minuti, raggiungendo il Pizzo Leone dove si gode di una vista panoramica incantevole.

## Ulteriori informazioni

- Durata: 4/5 ore. Possibilità di accorciare partendo dai Monti di Ronco o dall'Alpe di Naccio.
- Livello: medio. Per ragazzi e adulti
- [www.monteverita.org](http://www.monteverita.org)

## UBS Ascona

Viale Papio 1, 6612 Ascona  
+41-91-801 13 11



# Monte Tamaro: svago ed emozioni per tutti i gusti

Consiglio di Massimo Meroni

Responsabile Clientela privata UBS Luganese e Responsabile Filiale UBS Lugano

Desiderate una meta a due passi da Lugano dove fare un'avventurosa escursione oppure semplicemente rilassarvi? Il Monte Tamaro offre sport, divertimento per tutta la famiglia e panorami mozzafiato! Da Lugano si raggiunge con l'autopostale oppure con il treno il comune di Rivera (a disposizione anche un ampio parcheggio) dove, tramite un viaggio in telecabina (della durata di ca. 20 minuti) si arriva all'Alpe Foppa (1530 m).

È possibile scegliere l'attività tra la vasta gamma offerta, all'insegna dello slogan «Monte Tamaro una montagna di emozioni». Infatti, in aggiunta all'incantevole vista sul lago Maggiore e sulle montagne circostanti, all'Alpe Foppa si trovano il ristorante di recente ristrutturazione, il Parco Avventura composto da tre diversi percorsi e altrettanti livelli di difficoltà, la Chiesa Santa Maria degli Angeli progettata dal noto architetto Mario Botta, un parco giochi per bambini, una slittovia lungo un percorso


di 800 m, una tirolese per un emozionante volo di più di 400 m, oltre ad una pista di «downhill». Per gli amanti delle escursioni sono a disposizione ben 90 km di sentieri immersi nella natura e 80 km di percorsi per le mountain bike (a disposizione anche la ricarica gratuita per le e-bike).

## Ulteriori informazioni

- Durata: da poche ore a tutta la giornata
- Livello: diversi, a dipendenza dell'attività scelta
- Osservazioni: verificare sempre gli orari della funivia
- [www.montetamaro.ch](http://www.montetamaro.ch)

## UBS Lugano

Piazzetta della Posta, 6900 Lugano  
+41-91-801 71 11



# Incantevole panorama nella natura del Parco di San Grato

Consiglio di Valeria Tallarico  
Responsabile UBS Access Branch Paradiso

La meta ideale per gli amanti dei bei panorami e della natura si trova a Carona ed è il Parco botanico di San Grato. La quantità e la varietà di azalee, rododendri e conifere presenti nei suoi 62.000 m<sup>2</sup> è la più ampia e ricca del Canton Ticino.

Il parco si trova a 690 m s.l.m. e si snoda in molteplici sentieri di facile accesso e percorrenza, adatti anche ai bambini. Durante le passeggiate, immersi nella natura, avrete modo di ammirare meravigliosi panorami del Lago Ceresio e delle montagne circostanti.

Per ottenere il massimo dalla visita sono ben segnalati sei sentieri tematici all'interno del parco. Il sentiero botanico (1,7 km) caratterizzato da conifere e latifoglie contrassegnate da appositi pannelli, in italiano e in tedesco, e il sentiero panoramico (2 km), che collega tra loro i principali punti panoramici. Se cercate una passeggiata alla portata di tutti il sentiero

relax (1,5 km) è costituito da tratti comodi e pianeggianti che vi porteranno alla scoperta di scorci esclusivi sul golfo di Lugano. In prossimità del parco giochi, il sentiero della fiaba illustra con pannelli e figure la fiaba dell'azalea per i più piccoli. Il sentiero artistico vi permetterà di scoprire moderne sculture e, attraverso il percorso sensoriale, concluderete la vostra esperienza a stretto contatto con la natura.

## Ulteriori informazioni

- Durata: 1,5/3 ore
- Livello: facile
- Osservazioni: aperto tutto l'anno
- [www.parcosangrato.ch](http://www.parcosangrato.ch)

## UBS Paradiso

Via Generale Guisan 1, 6900 Paradiso  
+41-91-801 80 80





# Monte Brè: sport, arte e natura sul tetto di Lugano

Consiglio di Tiziano Sandri  
Responsabile Filiale UBS Lugano-Cassarate

Il Monte Brè, con la sua altezza di 925 m s.l.m., domina la città di Lugano. Sulle sue pendici si adagiano alcuni dei più belli e caratteristici comuni ticinesi, quali Castagnola e Gandria. Tra cielo e lago si diramano infiniti sentieri adatti a ogni passione: sportiva, gastronomica o artistica.

Tramite la Funicolare Monte Brè si raggiunge comodamente la vetta, dalla quale è possibile intraprendere vari percorsi naturalistici e archeologici, che accompagnano l'escursionista fino a ritrovare nuovamente le sponde del Ceresio. In alternativa si può semplicemente gustare un buon pranzo o una buona cena al ristorante Vetta, ammirando la vista mozzafiato sul golfo di Lugano.

Per gli amanti del trekking o della mountain bike il Monte Brè offre numerose opportunità di svago, adatte a ogni esigenza e livello di difficoltà. Tramite suggestivi percorsi nel bosco


è possibile raggiungere le vette delle montagne circostanti, ad esempio il Monte Boglia, i Denti Della Vecchia, il Gazzirola e il Monte Bar.

## Ulteriori informazioni

- Durata: variabile. La risalita può essere effettuata tramite funicolare, a piedi, in bicicletta o in automobile
- Livello: variabile, a dipendenza della modalità scelta
- Osservazioni: area geografica che si presta particolarmente a tutte le fasce di età e a tutte le esigenze
- [www.montebre.ch](http://www.montebre.ch)

## UBS Lugano-Cassarate

Viale Castagnola 21, 6900 Lugano  
+41-91-801 80 50



# Il Sentiero del castagno dell'Alto Malcantone: un viaggio tra natura e passato

Consiglio di Andrea Frank  
Responsabile Filiale UBS Manno

Il Sentiero del castagno è il luogo adatto per chi è alla ricerca di una meta vicina a Lugano, dove fare una passeggiata e trovare tranquillità, cultura e un panorama mozzafiato. Perché questo nome? Non solo perché attraversa la selva castanile, ma poiché si può visitare una delle poche grà ancora funzionanti. La grà di Vezio è la tipica costruzione utilizzata per l'essiccazione e la conservazione delle castagne.

In aggiunta all'incantevole vista sulle montagne circostanti, il sentiero che attraversa la selva castanile, boschi ruscelli e prati, offre un magnifico panorama sulla Valle del Vedeggio, la Valle Capriasca e la Val Colla, ma anche sulla città di Lugano e il golfo di Agno.

Nel percorso che attraversa tutta la regione dell'Alto Malcantone ci sono anche diverse chiese storiche.

La zona è attrezzata per picnic. Nella regione sono presenti diversi grotti e ristoranti tipici e un centro benessere. Per gli amanti delle escursioni, sono a disposizione più di 15 km di sentieri immersi nella natura.

## Ulteriori informazioni

- Durata: 5 ore (giro totale) suddivisibile in più tappe
- Livello: medio. Adatto ai bambini poiché pianeggiante
- Osservazioni: la stagione migliore per godere appieno dei colori offerti dalla natura e dei frutti offerti dai castagni, è l'autunno

## UBS Manno

Via Cantonale 18, 6928 Manno  
+41-91-801 79 30



# Monte Lema: un paradiso per gli escursionisti

Consiglio di Elia Rezzonico  
Responsabile Filiale UBS Agno

Per gli amanti del parapendio, della mountain bike o per i semplici escursionisti, il Monte Lema è la meta ideale e offre un'esperienza alpina a 360°.

Gustando un buon bicchiere di vino o una semplice gazzosa al mandarino presso il ristorante/ostello situato in vetta, si può godere di una vista mozzafiato, che comprende il Lago Maggiore con le Alpi Bernesi alle sue spalle, il Monte Rosa e il Cervino. A sud il panorama si estende sul Lago di Lugano, per arrivare fino a Milano.

In vetta è anche possibile visitare, previa riservazione, un osservatorio astronomico. Per raggiungere la cima, situata a circa 1 600 metri di altitudine, si può approfittare della risalita tramite una comoda e moderna funivia (viaggio di circa 10 minuti).

Inoltre, il Monte Lema è un punto di partenza per ulteriori e affascinanti escursioni, delle quali la più conosciuta è quella che conduce al Monte Tamaro. Un'escursione della durata di circa 5 ore, tra le più apprezzate e conosciute a livello locale nonché svizzero.

## Ulteriori informazioni

- Durata: andata a piedi: 2,5 ore/  
ritorno a piedi: 1 ora e 40 minuti
- Livello: medio
- [www.montelega.ch](http://www.montelega.ch)

## UBS Agno

Via Lugano 15, 6982 Agno  
+41-91-801 65 11





# Miniera d'oro di Sessa: un itinerario affascinante per grandi e piccini

Consiglio di Stefano Dozio  
Responsabile Filiale UBS Ponte Tresa

Più di due chilometri di cunicoli disposti su cinque livelli danno vita a un luogo d'altri tempi dove ammirare il lavoro svolto dai nostri antenati nel cuore della montagna. Un'atmosfera affascinante permette ai visitatori di riscoprire la storia della coltivazione e dell'estrazione di minerali auriferi in Ticino.

Fino al 2015 la miniera di Sessa era inaccessibile, mentre oggi è possibile visitarla e vivere un'esperienza unica.

È consigliabile raggiungere la miniera a piedi da Sessa o da Astano attraverso i numerosi sentieri esistenti indicati dettagliatamente sul sito Internet. Il piccolo parcheggio in località La Costa è invece prevalentemente riservato ai residenti.

È una gita divertente e istruttiva per grandi e piccini!

## Ulteriori informazioni

- Livello: facile. Adatto a famiglie con bambini
- Osservazioni: la temperatura all'interno del cunicolo è costantemente di 11–12°C con umidità del 100%. Indossare vestiti adatti in tutte le stagioni e sono consigliate scarpe da trekking
- [www.minieradoro.ch](http://www.minieradoro.ch)

## UBS Ponte Tresa

Via Lugano 27, 6988 Ponte Tresa  
+41-91-801 98 10



# Alla scoperta dei tesori attorno al Monte Arbòstora

Consiglio di Luca Schera  
Responsabile Filiale UBS Melide

Si tratta di un'escursione in uno dei nostri affascinanti boschi, con vista imperdibile sul Lago Ceresio e sulle montagne circostanti.

Giunti a Carona con l'autopostale (25 minuti da Lugano) si attraversa il suo pittoresco nucleo in direzione «piscine» per poi, tramite una breve deviazione sulla destra, raggiungere il Santuario della Madonna d'Ongero, costruito nel sec. XVII.

Si ritorna dunque sui propri passi per circa 200 metri e svoltando a destra si segue il comodo sentiero in direzione dell'Alpe Vicania, un'autentica oasi immersa nel verde dove potersi rilassare gustando un pranzo al sacco in compagnia oppure rifocillarsi presso l'omonimo ristorante.

Inizia poi la ripida discesa verso il lago. Dopo circa 40 min si giunge alla Chiesa di Santa Maria del Sasso per poi scendere lungo la famosa

Scala Monumentale, composta da 404 scalini e considerata una delle più panoramiche della regione, con vista mozzafiato sul Lago di Lugano e Porto Ceresio.

## Ulteriori informazioni

- Durata: Carona – Alpe Vicania: ca. 1 ora e 15 min/  
Alpe Vicania – Morcote: ca. 1 ora
- Livello: partenza da Carona: facile  
Partenza da Melide: medio
- Osservazioni: la variante per i più allenati parte dal Lido di Melide, passa dal nucleo storico e raggiunge il nucleo di Carona tramite l'antico «sentiero dei morti»

## UBS Melide

Via Giulio Pocobelli 1, 6815 Melide  
+41-91-801 99 11



# Il percorso delle nevère

Consiglio di Riccardo Jacovitti  
Responsabile Filiale UBS Mendrisio

Il Monte Generoso è una delle più belle montagne della catena alpina che offre molte possibilità escursionistiche, grazie ad una rete di sentieri e antiche mulattiere che salgono sino alla vetta a 1074 m.

Per raggiungere la cima vi è un'alternativa altrettanto suggestiva attraverso la cremagliera inaugurata nel 1890. Il «trenino» del Generoso parte da Capolago e dopo 40 minuti raggiunge la fermata «Generoso Vetta», di fronte alla maestosa opera dell'architetto Mario Botta «Fiore di Pietra», che ospita due ristoranti.

La vetta è raggiungibile in pochi minuti a piedi. Da lì è possibile godere di un suggestivo panorama sul Nord Italia, la regione dei laghi e la catena Alpina. L'escursione qui proposta parte e si conclude al Fiore di Pietra.

Un percorso circolare che attraversa gli alpi di Nadigh e Génor alla scoperta delle nevère

(undici in tutto), costruzioni in pietra che fungevano da primordiali frigoriferi dove i contadini depositavano le proprie derrate alimentari per conservarle. La passeggiata permette anche di scoprire antiche costruzioni in pietra e tutte le bellezze naturali e paesaggistiche che il Generoso offre.


## Ulteriori informazioni

- Durata: 2 ore e 40 min
- Livello: medio
- [www.montegeneroso.ch](http://www.montegeneroso.ch)

## UBS Mendrisio

Via Luigi Lavizzari 15, 6850 Mendrisio  
+41-91-801 59 59





## Santa Margherita: passeggiata lungo il fiume Laveggio

Consiglio di Luca Scognamiglio  
Responsabile Filiale UBS Stabio

I boschi di Santa Margherita e le zone che circondano le sponde del Laveggio sono aree preziose, naturali e tranquille, ottime per sfuggire alla realtà urbana alla quale siamo abituati.

Appena raggiunta, questa parte di territorio si presenta come una distesa boschiva ricca di specie animali e vegetali, ad esempio il Dente di cane, considerato un fiore raro. Tutta l'area è infatti parte di un grande progetto di riqualifica del territorio e salvaguardia dei valori naturali della regione.

Oltre alla possibilità di costeggiare il fiume durante una passeggiata o un giro in bicicletta completamente immersi nella natura, si ha la possibilità di osservare il biotopo tramite le finestrelle dell'apposita struttura di legno, esperienza nuova e divertente per adulti e bambini. Si tratta infatti di un rilevante sito di riproduzione di anfibi, spesso visitato dalle scuole elementari del paese.

Anche la vecchia ferrovia, che un tempo collegava la Svizzera all'Italia, con il suo grande e suggestivo cancello ancora visibile – seppure attualmente chiuso – e il sentiero delle Guardie che porta fino alla chiesa di Santa Margherita, realizzata fondendo gli stili romanico e barocco, sono elementi caratteristici della zona. Dopo la scampagnata concedetevi una pausa, magari sorseggiando una gazzosa fresca e, prima di tornare a casa, passate dalla scuderia per un rapido saluto ai cavalli.

### Ulteriori informazioni

- Durata: 1 ora
- Livello: facile. Adatta a tutti
- [www.stabio.ch/vivi-stabio/territorio](http://www.stabio.ch/vivi-stabio/territorio)

### UBS Stabio

Via Giulia 25, 6855 Stabio  
+41-91-801 58 80



## Passeggiate tra storia, boschi e vigneti

Consiglio di Luca Bacciarini  
Responsabile Filiale UBS Chiasso

Si tratta di una bella passeggiata nella regione più meridionale della Svizzera, tra dolci colline di vigneti, antichi borghi e molti punti d'interesse tutti da scoprire.

I 42 chilometri di sentieri presenti nella Collina del Penz permettono di svolgere molte escursioni adatte a tutti. Tra i vari percorsi vi sono il «sentiero delle guardie», storico sentiero utilizzato dalle guardie di confine, e l'«Itinerario tra i vigneti» che, oltre a mostrare i numerosi vigneti presenti, permette di scoprire le tradizionali tecniche viticole grazie ai molteplici pannelli didattici.

Vi sono inoltre diversi punti panoramici che consentono di osservare il basso Mendrisiotto dominato dal Monte Generoso, la Valle di Muggio ed il Monte Bisbino, oltre a varie montagne del lago di Como nonché il lago stesso. Sono presenti molti punti d'interesse, tra cui il punto all'estremo sud della Svizzera, la sosta

dal fungiat, la chiesetta di Santo Stefano al Colle e molto altro ancora.

### Ulteriori informazioni

- Durata: molti percorsi di varie durate
- Livello: da facile a medio
- Osservazioni: tra i molti sentieri e punti d'interesse si trova anche il punto estremo sud della Svizzera

### UBS Chiasso

Piazza Col. C. Bernasconi 5, 6830 Chiasso  
+41-91-801 51 11

Le dritte e i suggerimenti che trovate in questa brochure sono una raccolta di descrizioni personali e di resoconti di esperienze vissute dai nostri collaboratori. Nel corso del mese di luglio 2020 ne abbiamo curato la redazione mettendoci grande impegno e passione, ma non possiamo garantire che tutte le informazioni siano aggiornate e complete. Alcune foto sono state scattate dai nostri collaboratori, altre ci sono state fornite gratuitamente dai nostri partner che operano nel turismo.

UBS Switzerland AG  
Casella postale  
6900 Lugano

